










Note:

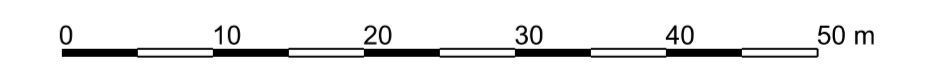
Alle ubenævnte mål, stationering og koter er i m.

Signaturforklaring :

-  Eksisterende skel
-  Projekteret vejkant/kantsten
-  Projekteret dykket kantsten
-  Vejmidte
-  Projekteret koter
-  Eksisterende brønd
-  Hævetflade
-  Kørebane
-  Cykelsti

Referencer:

Eksisterende skel: Geodatastyrelsen WMS-tjeneste 2021
 Eksisterende forhold: DJ&Co. opmåling (22.06.2021)



| REV. | DATO | ÆNDRINGS OMFANG | LIDFØRT AF | KS AF |
|------|------|-----------------|------------|-------|
| E | | | | |
| D | | | | |
| C | | | | |
| B | | | | |
| A | | | | |

Koordinater i UTM32 Koter i DVR90

| | |
|------------------------------------------------------|---------------|
| BYGHERRE | SAG NR. |
| EMNE | TEGN. NR. |
| Trafiksnaering Helsingøvej, Frederiksværk Vejplan | 16311 10-2 |

dj&co. DINES JØRGENSEN & CO. A/S RÅDGIVENDE INGENIØRER FRI
 KIRSEBERGALLE 9-11 2400 HILLERØD
 TLF. 45 20 00 66 WWW.DJ-CO.DK

ENERGIKVAL 3 1180 SØRØ
 TLF. 45 20 00 66

HESTERHAVEN 21 O. 1. IND 5200 GØRDSØ
 TLF. 45 20 00 66

MAL. 1:250
 DATO 06.07.2021
 RENGTE MFJ/MBL
 KS AF